


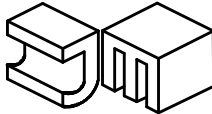







Jiná ověření:		Paré:																																																																																							
Orientační schéma:		Razítko oprávněné osoby:																																																																																							
		Podpis: _____ Datum: _____																																																																																							
Revize:	Datum:	Popis:	Kontroloval:																																																																																						
<table border="1"> <tr> <td>Stavebník/Investor:</td> <td>Správa železnic, státní organizace</td> <td rowspan="4">  SPRÁVA ŽELEZNIC </td> </tr> <tr> <td>Adresa:</td> <td>Dlážděná 1003/7, 110 00 Praha 1</td> </tr> <tr> <td>Zástupce investora:</td> <td>Stavební správa východ</td> </tr> <tr> <td>Adresa:</td> <td>Nerudova 1, 779 00 Olomouc</td> </tr> </table>				Stavebník/Investor:	Správa železnic, státní organizace	 SPRÁVA ŽELEZNIC	Adresa:	Dlážděná 1003/7, 110 00 Praha 1	Zástupce investora:	Stavební správa východ	Adresa:	Nerudova 1, 779 00 Olomouc																																																																													
Stavebník/Investor:	Správa železnic, státní organizace	 SPRÁVA ŽELEZNIC																																																																																							
Adresa:	Dlážděná 1003/7, 110 00 Praha 1																																																																																								
Zástupce investora:	Stavební správa východ																																																																																								
Adresa:	Nerudova 1, 779 00 Olomouc																																																																																								
<table border="1"> <tr> <td>Zhotovitel díla:</td> <td>JM YARD service s.r.o.</td> <td rowspan="4">  YARD service s.r.o. </td> </tr> <tr> <td>Adresa:</td> <td> IČ: 28633202 Suderova 2024/8, 709 00 Ostrava T: 728600747 E: info@jmyardservice.cz </td> </tr> <tr> <td>Kontakt:</td> <td></td> </tr> <tr> <td></td> <td></td> </tr> <tr> <td>Zhotovitel části/objektu:</td> <td>GEOMETRA – zeměměřická kancelář s.r.o.</td> <td rowspan="4">  GEOMETRA </td> </tr> <tr> <td>Adresa:</td> <td> Masarykovo náměstí 63/43, 697 01 Kyjov T: +420 518 611 666 E: geometra@geometrakyjov.cz </td> </tr> <tr> <td>Kontakt:</td> <td></td> </tr> <tr> <td></td> <td></td> </tr> <tr> <td>Hlavní projektant (HIP):</td> <td>Ing. Jana Marková</td> <td>Specialista:</td> <td>Ing. Svatopluk Stokláška</td> </tr> <tr> <td colspan="4"> <table border="1"> <tr> <td>Název stavby/akce:</td> <td>Výstavba mechanizačního střediska Český Těšín</td> <td>Označení investora:</td> <td>S-2004/2022</td> </tr> <tr> <td></td> <td></td> <td>Zakázka:</td> <td>22005</td> </tr> <tr> <td>Název části:</td> <td>Geodetický podklad</td> <td>Označení části:</td> <td>N.1.5.</td> </tr> <tr> <td>Název objektu/díleč části:</td> <td>Obvod stavby</td> <td>Označení objektu/komplexu:</td> <td></td> </tr> <tr> <td>Název přílohy:</td> <td>Seznam souřadnic</td> <td>Číslo přílohy (typ/ pořadí):</td> <td>5.1</td> </tr> <tr> <td>Název díleč části přílohy:</td> <td></td> <td></td> <td></td> </tr> <tr> <td>Odpovědný projektant:</td> <td>Zpracovatel přílohy:</td> <td>Měřítko:</td> <td>Stupeň dokumentace:</td> </tr> <tr> <td>Vítězslav Vyskočil</td> <td>Vítězslav Vyskočil</td> <td>Formáty:</td> <td>DSP+PDPS</td> </tr> <tr> <td>Kraj:</td> <td>Katastrální území:</td> <td>TUDU:</td> <td>Smluvní datum zpracování:</td> </tr> <tr> <td>Moravskoslezský</td> <td>Český Těšín (598933)</td> <td>2501 053</td> <td>13.1.2023</td> </tr> <tr> <td>S-kód:</td> <td>Stupeň dokumentace:</td> <td>Část:</td> <td>Objekt:</td> </tr> <tr> <td>S - 2 0 0 4 2 0 2 2</td> <td>- P D P S</td> <td>N 1 5 X X X</td> <td>- X X X X X X X X X X</td> </tr> <tr> <td colspan="2">Podobjekt:</td> <td>Příloha:</td> <td>Revize:</td> </tr> <tr> <td colspan="2">-</td> <td>- 5 1 X X X</td> <td>- 0 0 0</td> </tr> <tr> <td colspan="4">[Prostor pro další informace]</td> </tr> </table> </td> </tr> </table>				Zhotovitel díla:	JM YARD service s.r.o.	 YARD service s.r.o.	Adresa:	IČ: 28633202 Suderova 2024/8, 709 00 Ostrava T: 728600747 E: info@jmyardservice.cz	Kontakt:				Zhotovitel části/objektu:	GEOMETRA – zeměměřická kancelář s.r.o.	 GEOMETRA	Adresa:	Masarykovo náměstí 63/43, 697 01 Kyjov T: +420 518 611 666 E: geometra@geometrakyjov.cz	Kontakt:				Hlavní projektant (HIP):	Ing. Jana Marková	Specialista:	Ing. Svatopluk Stokláška	<table border="1"> <tr> <td>Název stavby/akce:</td> <td>Výstavba mechanizačního střediska Český Těšín</td> <td>Označení investora:</td> <td>S-2004/2022</td> </tr> <tr> <td></td> <td></td> <td>Zakázka:</td> <td>22005</td> </tr> <tr> <td>Název části:</td> <td>Geodetický podklad</td> <td>Označení části:</td> <td>N.1.5.</td> </tr> <tr> <td>Název objektu/díleč části:</td> <td>Obvod stavby</td> <td>Označení objektu/komplexu:</td> <td></td> </tr> <tr> <td>Název přílohy:</td> <td>Seznam souřadnic</td> <td>Číslo přílohy (typ/ pořadí):</td> <td>5.1</td> </tr> <tr> <td>Název díleč části přílohy:</td> <td></td> <td></td> <td></td> </tr> <tr> <td>Odpovědný projektant:</td> <td>Zpracovatel přílohy:</td> <td>Měřítko:</td> <td>Stupeň dokumentace:</td> </tr> <tr> <td>Vítězslav Vyskočil</td> <td>Vítězslav Vyskočil</td> <td>Formáty:</td> <td>DSP+PDPS</td> </tr> <tr> <td>Kraj:</td> <td>Katastrální území:</td> <td>TUDU:</td> <td>Smluvní datum zpracování:</td> </tr> <tr> <td>Moravskoslezský</td> <td>Český Těšín (598933)</td> <td>2501 053</td> <td>13.1.2023</td> </tr> <tr> <td>S-kód:</td> <td>Stupeň dokumentace:</td> <td>Část:</td> <td>Objekt:</td> </tr> <tr> <td>S - 2 0 0 4 2 0 2 2</td> <td>- P D P S</td> <td>N 1 5 X X X</td> <td>- X X X X X X X X X X</td> </tr> <tr> <td colspan="2">Podobjekt:</td> <td>Příloha:</td> <td>Revize:</td> </tr> <tr> <td colspan="2">-</td> <td>- 5 1 X X X</td> <td>- 0 0 0</td> </tr> <tr> <td colspan="4">[Prostor pro další informace]</td> </tr> </table>				Název stavby/akce:	Výstavba mechanizačního střediska Český Těšín	Označení investora:	S-2004/2022			Zakázka:	22005	Název části:	Geodetický podklad	Označení části:	N.1.5.	Název objektu/díleč části:	Obvod stavby	Označení objektu/komplexu:		Název přílohy:	Seznam souřadnic	Číslo přílohy (typ/ pořadí):	5.1	Název díleč části přílohy:				Odpovědný projektant:	Zpracovatel přílohy:	Měřítko:	Stupeň dokumentace:	Vítězslav Vyskočil	Vítězslav Vyskočil	Formáty:	DSP+PDPS	Kraj:	Katastrální území:	TUDU:	Smluvní datum zpracování:	Moravskoslezský	Český Těšín (598933)	2501 053	13.1.2023	S-kód:	Stupeň dokumentace:	Část:	Objekt:	S - 2 0 0 4 2 0 2 2	- P D P S	N 1 5 X X X	- X X X X X X X X X X	Podobjekt:		Příloha:	Revize:	-		- 5 1 X X X	- 0 0 0	[Prostor pro další informace]			
Zhotovitel díla:	JM YARD service s.r.o.	 YARD service s.r.o.																																																																																							
Adresa:	IČ: 28633202 Suderova 2024/8, 709 00 Ostrava T: 728600747 E: info@jmyardservice.cz																																																																																								
Kontakt:																																																																																									
Zhotovitel části/objektu:	GEOMETRA – zeměměřická kancelář s.r.o.	 GEOMETRA																																																																																							
Adresa:	Masarykovo náměstí 63/43, 697 01 Kyjov T: +420 518 611 666 E: geometra@geometrakyjov.cz																																																																																								
Kontakt:																																																																																									
Hlavní projektant (HIP):	Ing. Jana Marková	Specialista:	Ing. Svatopluk Stokláška																																																																																						
<table border="1"> <tr> <td>Název stavby/akce:</td> <td>Výstavba mechanizačního střediska Český Těšín</td> <td>Označení investora:</td> <td>S-2004/2022</td> </tr> <tr> <td></td> <td></td> <td>Zakázka:</td> <td>22005</td> </tr> <tr> <td>Název části:</td> <td>Geodetický podklad</td> <td>Označení části:</td> <td>N.1.5.</td> </tr> <tr> <td>Název objektu/díleč části:</td> <td>Obvod stavby</td> <td>Označení objektu/komplexu:</td> <td></td> </tr> <tr> <td>Název přílohy:</td> <td>Seznam souřadnic</td> <td>Číslo přílohy (typ/ pořadí):</td> <td>5.1</td> </tr> <tr> <td>Název díleč části přílohy:</td> <td></td> <td></td> <td></td> </tr> <tr> <td>Odpovědný projektant:</td> <td>Zpracovatel přílohy:</td> <td>Měřítko:</td> <td>Stupeň dokumentace:</td> </tr> <tr> <td>Vítězslav Vyskočil</td> <td>Vítězslav Vyskočil</td> <td>Formáty:</td> <td>DSP+PDPS</td> </tr> <tr> <td>Kraj:</td> <td>Katastrální území:</td> <td>TUDU:</td> <td>Smluvní datum zpracování:</td> </tr> <tr> <td>Moravskoslezský</td> <td>Český Těšín (598933)</td> <td>2501 053</td> <td>13.1.2023</td> </tr> <tr> <td>S-kód:</td> <td>Stupeň dokumentace:</td> <td>Část:</td> <td>Objekt:</td> </tr> <tr> <td>S - 2 0 0 4 2 0 2 2</td> <td>- P D P S</td> <td>N 1 5 X X X</td> <td>- X X X X X X X X X X</td> </tr> <tr> <td colspan="2">Podobjekt:</td> <td>Příloha:</td> <td>Revize:</td> </tr> <tr> <td colspan="2">-</td> <td>- 5 1 X X X</td> <td>- 0 0 0</td> </tr> <tr> <td colspan="4">[Prostor pro další informace]</td> </tr> </table>				Název stavby/akce:	Výstavba mechanizačního střediska Český Těšín	Označení investora:	S-2004/2022			Zakázka:	22005	Název části:	Geodetický podklad	Označení části:	N.1.5.	Název objektu/díleč části:	Obvod stavby	Označení objektu/komplexu:		Název přílohy:	Seznam souřadnic	Číslo přílohy (typ/ pořadí):	5.1	Název díleč části přílohy:				Odpovědný projektant:	Zpracovatel přílohy:	Měřítko:	Stupeň dokumentace:	Vítězslav Vyskočil	Vítězslav Vyskočil	Formáty:	DSP+PDPS	Kraj:	Katastrální území:	TUDU:	Smluvní datum zpracování:	Moravskoslezský	Český Těšín (598933)	2501 053	13.1.2023	S-kód:	Stupeň dokumentace:	Část:	Objekt:	S - 2 0 0 4 2 0 2 2	- P D P S	N 1 5 X X X	- X X X X X X X X X X	Podobjekt:		Příloha:	Revize:	-		- 5 1 X X X	- 0 0 0	[Prostor pro další informace]																													
Název stavby/akce:	Výstavba mechanizačního střediska Český Těšín	Označení investora:	S-2004/2022																																																																																						
		Zakázka:	22005																																																																																						
Název části:	Geodetický podklad	Označení části:	N.1.5.																																																																																						
Název objektu/díleč části:	Obvod stavby	Označení objektu/komplexu:																																																																																							
Název přílohy:	Seznam souřadnic	Číslo přílohy (typ/ pořadí):	5.1																																																																																						
Název díleč části přílohy:																																																																																									
Odpovědný projektant:	Zpracovatel přílohy:	Měřítko:	Stupeň dokumentace:																																																																																						
Vítězslav Vyskočil	Vítězslav Vyskočil	Formáty:	DSP+PDPS																																																																																						
Kraj:	Katastrální území:	TUDU:	Smluvní datum zpracování:																																																																																						
Moravskoslezský	Český Těšín (598933)	2501 053	13.1.2023																																																																																						
S-kód:	Stupeň dokumentace:	Část:	Objekt:																																																																																						
S - 2 0 0 4 2 0 2 2	- P D P S	N 1 5 X X X	- X X X X X X X X X X																																																																																						
Podobjekt:		Příloha:	Revize:																																																																																						
-		- 5 1 X X X	- 0 0 0																																																																																						
[Prostor pro další informace]																																																																																									